

FEUILLE DE ROUTE VOITURE

PAROISSE SAINT CHRISTOPHE EN DOUAISIS



PLACE DU BARLET

Boulevard Paul Hayez

A la statue de Jean de Bologne, au rond point prendre à gauche, rue de Cambrai

Prendre le pont de Cambrai

En bas du pont, prendre la deuxième à droite avant le feu direction les cheminots

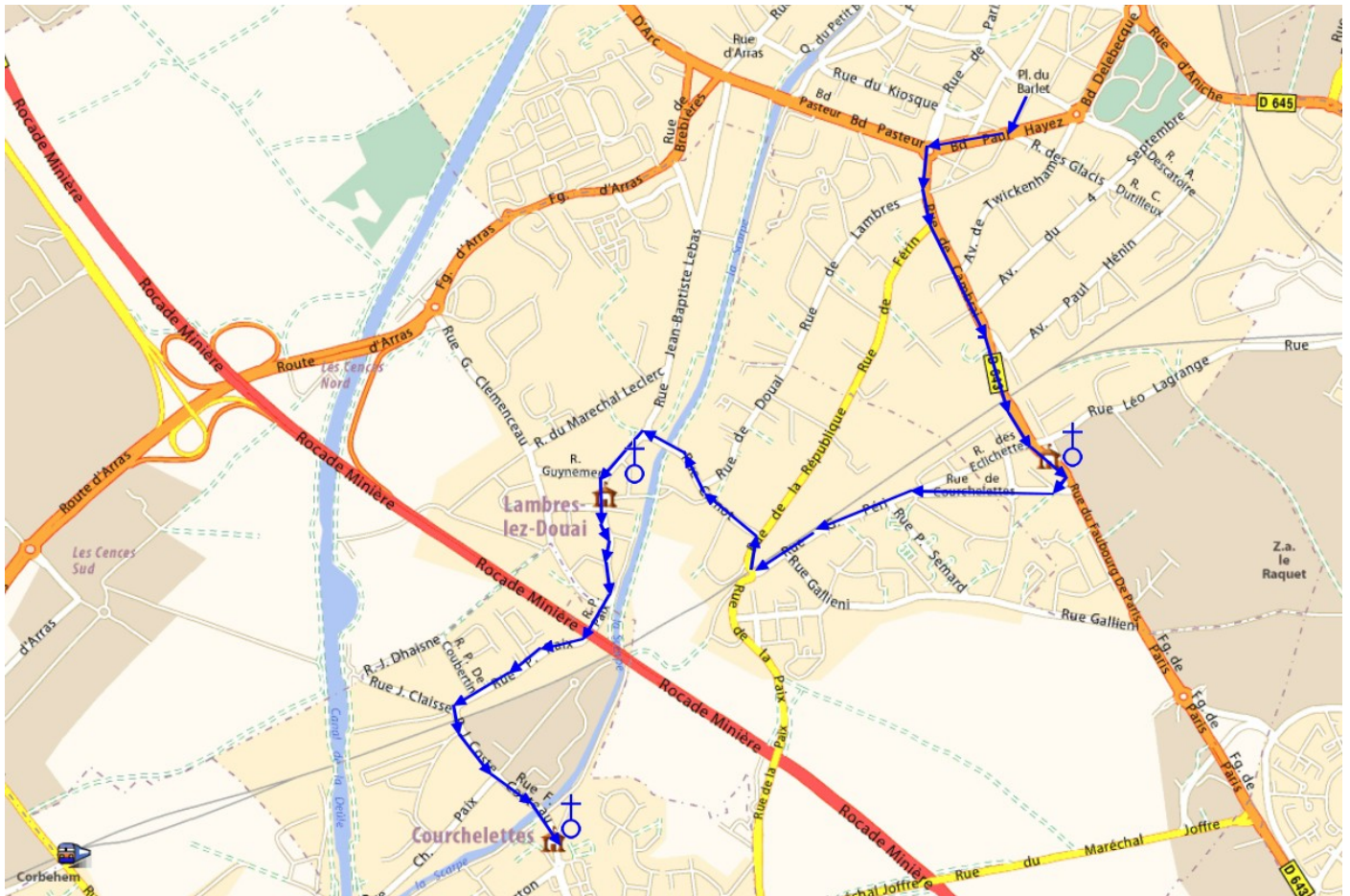
Au rond point, prendre tout droit direction Lambres

A Lambres, on passe devant l'église, continuez tout droit pour prendre la direction de Courchelettes

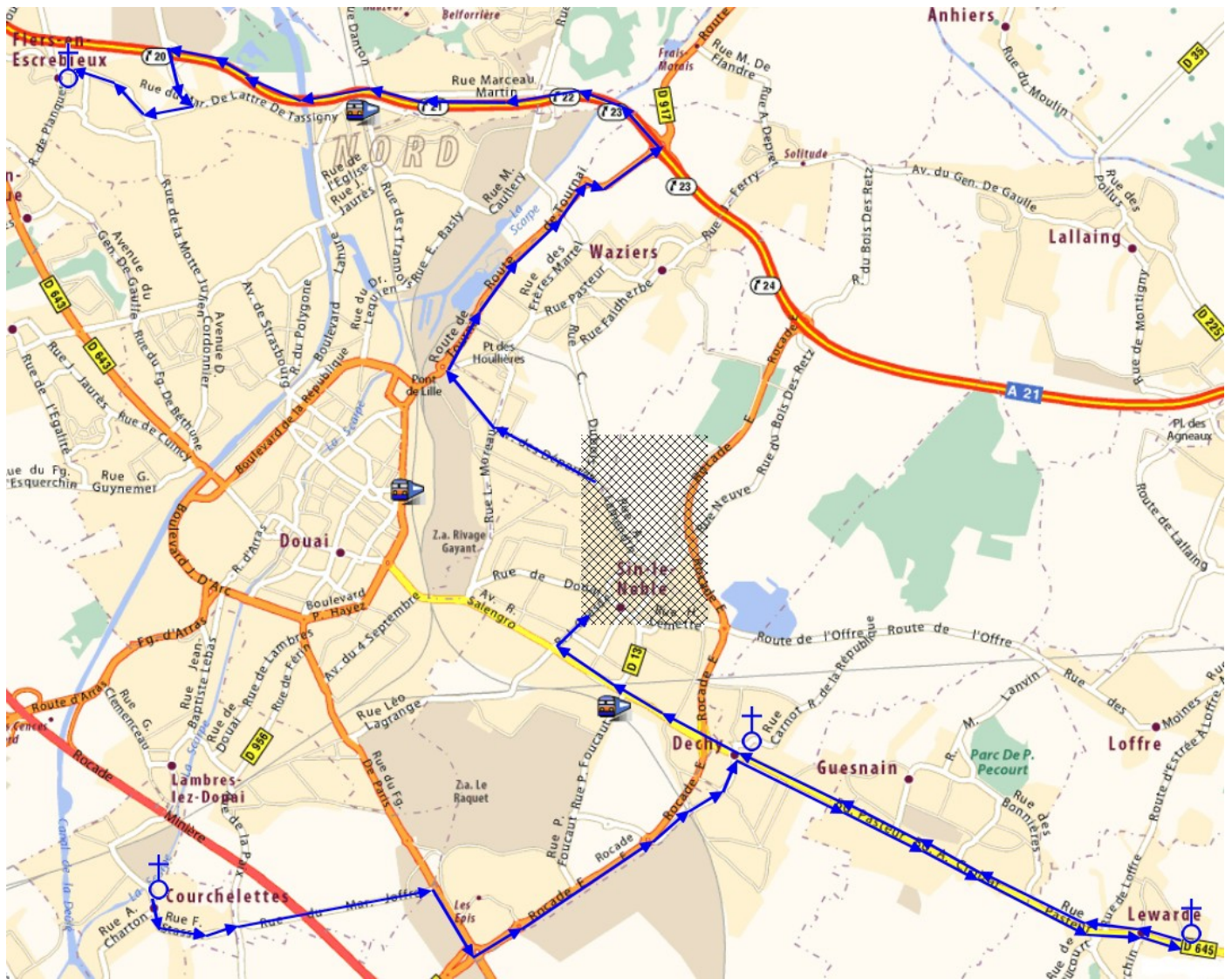
A l'entrée de Courchelettes, vous pourrez remarquer l'église sur votre gauche

Après l'église, tourner sur votre gauche, il y a un parking pour vous y garer

Arrêt à l'**église COURCHELETTES** : des membres de l'équipe relais seront là pour vous accueillir.



A Courchelettes, quand vous sortez du parking prendre sur votre droite direction Férin Corbehem
Continuer tout droit, vous allez arriver à un rond point prendre direction les Epis
Continuer tout droit
Vous allez arriver au rond point de KFC DECATLON, prendre à droite pour prendre la direction de l'hôpital
Au rond point de l'hôpital prendre à gauche direction Dechy
Au deuxième rond point, continuer tout droit sur la rocade, sur votre droite la zone industrielle de Dechy
Au rond point, prendre à droite direction Dechy
Continuer tout droit
Au feu, vous pouvez remarquer au loin devant vous l'église de Dechy
vous arrivez au centre ville de Dechy prendre à droite
continuer toujours tout droit direction Lewarde
à Lewarde, vous verrez l'église sur votre gauche
au feu prendre à gauche
Arrêt à **l'église de LEWARDE**, un parking pour vous garer devant l'église : une dame du relais vous accueillera.



Quand vous quittez L'Église de Lewarde, prendre à droite, direction Guesnain

Continuer toujours tout droit, vous passez devant Guesnain puis Dechy

Vous prenez le pont de Sin le noble, en bas du pont, vous continuez toujours tout droit, à 50 mètres, un feu

Prendre tout de suite à droite, vous arrivez dans la rue Jules Guesde

Le **calvaire SIN LE NOBLE** est tout de suite sur votre gauche

Arrêt au calvaire, deux personnes de l'association des amis du calvaire vous accueilleront.

Quand vous quittez le calvaire, vous continuez la route toujours tout droit

Au stop tout droit

Au 2^{ème} stop, prendre à droite rue de Verdun

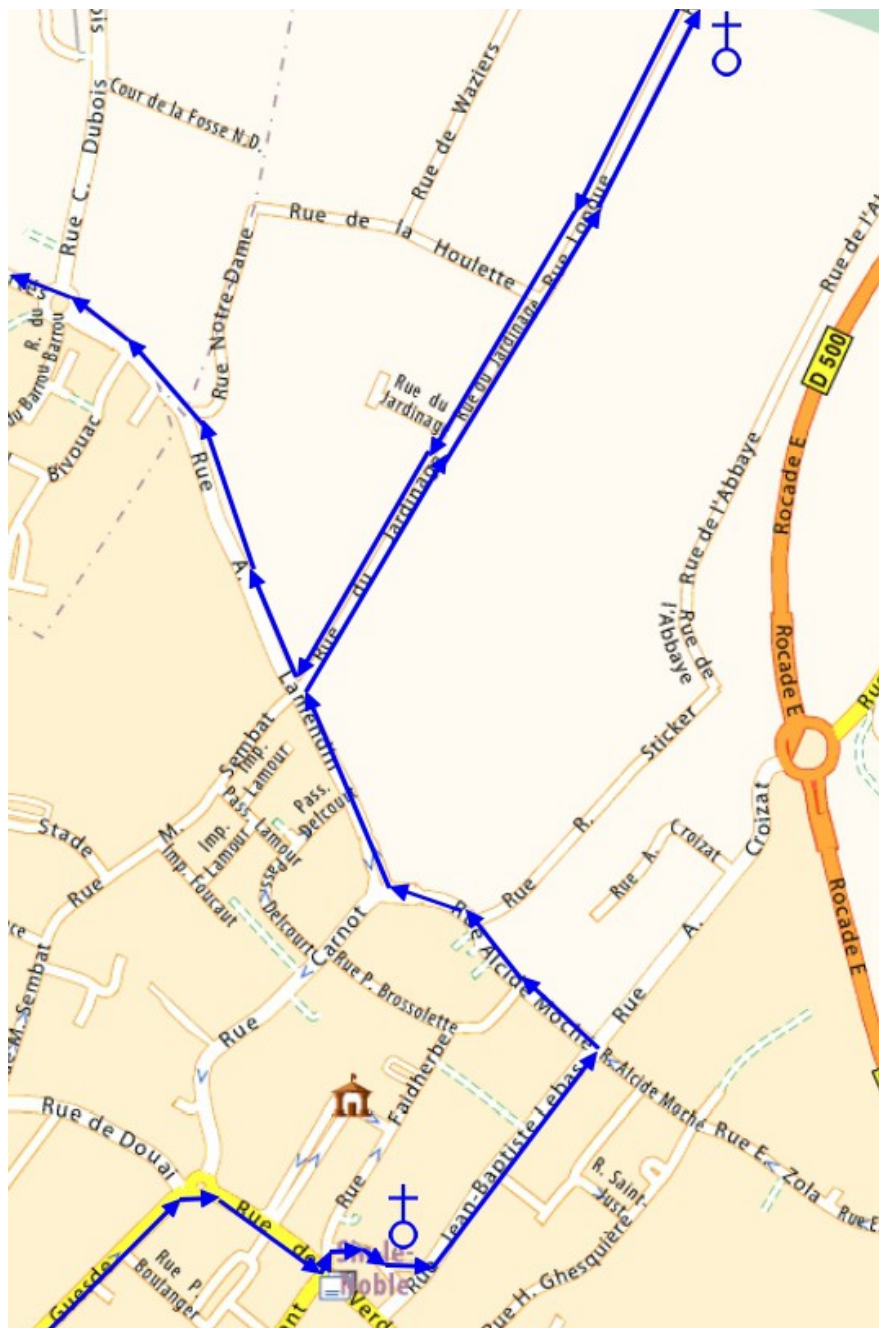
Ne pas prendre la place de Sin le noble mais la prochaine à gauche, puis tout de suite à droite, vous pourrez passer devant l'église de Sin le noble

Continuez la route puis à gauche, vous allez arriver à un rond point, prendre à gauche rue Moché

Toujours tout droit et au feu à droite rue du jardinage, toujours tout droit

Au stop, continuez tout droit rue longue, vous pourrez remarquer la grotte à gauche et l'église à droite

Arrêt à l'église et la **grotte SIN LE NOBLE**.



Quand vous quittez la grotte et l'église, vous allez directement à l'église de Flers

Prendre par Wazières pour récupérer la rocade et vous sortez à la sortie 20 zone des prés Loribes

Au stop, à gauche, puis au rond point à droite

Toujours tout droit, au bout de la rue (en face la mairie de Flers, prendre à droite

L'église **FLERS EN ESCREBIEUX** sera au bout de cette rue sur votre gauche

Pour une bonne organisation

L'arrivée à Flers vers 16h pas plus tard

Pour un départ de Flers vers l'église de Lauwin Planque à 16h30

On restera 5 min à Lauwin Planque pour une arrivée vers 16h45 à Esquerchin

Rendez vous dans la salle polyvalente pour le goûter et la mise en commun