

CIRCUIT DÉCOUVERTE D'ISRAËL

Voyage « BIBLE & CULTURE » avec l'agence « JOUBERT-VOYAGES »

DIMANCHE 28 OCTOBRE 2012 : ARRIVÉE À TEL-AVIV



16h00 Transfert en autocar de Valenciennes vers l'aéroport de Bruxelles.

18h30 Enregistrement au comptoir EL AL

21h45 Départ de Bruxelles.

3h10 Arrivée à l'aéroport Ben Gourion - Tel Aviv.

Accueil et assistance par un de nos représentants à l'aéroport au niveau des tapis de bagages, ensuite transfert vers votre hôtel.

Installation dans les chambres hôtel à Tel Aviv.

LUNDI 29 OCTOBRE 2012 : AKKO/ BAHJI

Petit déjeuner

11h00 départ pour la visite d'**Acre** (en hébreu אַקּוֹ *Akko* ; en arabe عַכּוֹ *Akka* ; appelée **Ptolémaïs** dans l'Antiquité ; aussi connue dans le monde chrétien sous le nom de **Saint-Jean-d'Acre**). Ville d'Israël, située au nord de la baie de Haïfa, sur un promontoire et dotée d'un port en eaux profondes, Acre est située à 152 km de Jérusalem et dépend administrativement du district nord.



Le port de Saint-Jean-d'Acre

Cette ville côtière donne son nom à la plaine d'Acre qui comporte plusieurs villages. Son ancien port de commerce, florissant dans l'Antiquité, est devenu une zone de pêche et de plaisance de moindre importance. En raison notamment du prestige de l'héritage historique légué par les différentes civilisations qui se succédèrent dans cette cité.

Acre est membre de l'Organisation des villes du patrimoine mondial (UNESCO).

Visite des salles des chevaliers de l'ancienne capitale des croisés, des salles souterraines, du caravansérail ottoman, du port et des fortifications qui permirent aux habitants de la ville de résister contre le siège de Bonaparte.

À proximité d'Akko, à Bahji, se trouve le **tombeau de Bahá'u'lláh** entouré de jardins enchanteurs. Haut lieu incontesté de la foi baha'ïe, c'est un site paradisiaque en forme de cercle, dont les quatre sections sont partagées en vastes pelouses, vergers, bosquets et parterres de fleurs.

Déjeuner

Nous partirons pour visiter le Baha'i. Les jardins s'étendent sur 19 terrasses qui sont traversées par 1500 marches. Ils partent du sommet du Mont **Carmel** pour arriver au pied de la "German Colony" ce qui représente un kilomètre de haut en bas.



Jardins entourant le Mausolée de Bahá'u'lláh

Dessinés par Fariborz Sahba, architecte iranien, diplômé de la faculté des beaux arts de Téhéran, ces jardins doivent être spirituels avant d'être esthétiques. Il a fallu 10 ans pour mener à bien le projet. Le temple au dôme d'or a été construit en 1953. Il est haut de 40 mètres et 14 000 tuiles dorées le recouvrent. Il possède neuf colonnes qui représentent les neuf grandes religions du monde. Bahá'u'lláh, dont le nom signifie en arabe "La Gloire de Dieu", naquit le 12 novembre 1817 à Téhéran.

Dîner et logement en Galilée

Réunion d'information à l'hôtel avec le guide.

MARDI 30 OCTOBRE 2012 : KATZRIN/GAMLA/GOLAN

Après le petit déjeuner, départ vers les sources du Jourdain par la Route du Golan vers le nord et panorama sur la route de Damas.



Yaakov bridge

Son cours suit une direction nord-sud presque rectiligne, correspondant à la dépression de Ghor. Peu avant son embouchure, il arrose la ville de Jéricho. C'est le seul cours d'eau notable de cette région. Depuis 1948, il sert en partie de frontière entre Israël et la Jordanie. Le Jourdain mesure 360 km de long.

RECUEILLEMENT ET CÉLÉBRATION POSSIBLES



Continuation pour Katzrin, capitale moderne du Golan, visite du musée archéologique du Golan et projection d'un film documentaire sur le site de Gamla.

Déjeuner

Puis, promenade dans Gamla un ancien village fortifié qui fut le foyer d'une des batailles de la Grande Révolte Juive contre les Romains en l'an 68. Gamla se trouve dans un site naturel d'exception et son observatoire d'aigles sauvages est fameux.

Dîner et logement dans un kibboutz hôtel.

Conférence sur la vie du kibboutz.

MERCREDI 31 OCTOBRE 2012 : TIBÉRIADE/CAPHARNAÛM/TABGHA/BETH SHEAN

Après le petit déjeuner, départ pour la région du lac de Tibériade ou mer de Galilée. **Tibériade** [en hébreu טבריה (Tverya), en arabe طبرية (Tabariya), en latin Tiberias, est la capitale de la Galilée, dans le nord d'Israël. C'est une ville historique et touristique réputée. La cité antique est située dans la partie sud de l'agglomération d'aujourd'hui.




Panorama sur le lac du mont des Béatitudes

Visite du Capharnaüm, la ville adoptive de Jésus pour y voir les ruines de la maison de Saint-Pierre et de la synagogue. **Capharnaüm** ou **Capernaüm** ou **Kefar Nahum** était une ville de l'ancienne province de Galilée, sur la rive nord-ouest du lac de Tibériade (ou lac de Génézareth) au nord de l'État d'Israël. Son nom vient de l'hébreu כפר נחום Kfar (village) et Nahum (compassion, consolation). Des témoignages archéologiques indiquent que la cité fut créée au début de la dynastie hasmonéenne de Judée, car les monnaies les plus anciennes retrouvées sur le site datent du II^e siècle avant J.C.

Elle était située près de la frontière de la province de Galilée, sur un embranchement de la route commerciale *Via Maris*. À l'époque du récit de l'Évangile, Capharnaüm comprenait un poste de douane et une petite garnison romaine commandée par un centurion.

Capharnaüm est cité plusieurs fois dans les évangiles : « *Lorsque Jésus entendit que Jean avait été jeté en prison, il revint en Galilée. En quittant Nazareth, il se rendit à Capharnaüm, situé à proximité du lac, dans la région de Zabulon et de Nephtali et il y séjourna.* » (Matthieu 4,12-13), « *Et toi, Capharnaüm, seras-tu donc élevée jusqu'au ciel ? Non, tu descendras jusqu'au séjour des morts !* » (Luc 10,15)




Capharnaüm la synagogue

Le village, gravement endommagé par un tremblement de terre en 746, fut reconstruit un peu plus loin au nord-est mais, par la suite, son déclin et finalement son abandon au cours du XI^e siècle sont mal connus. Malgré l'importance de Capharnaüm dans la vie de Jésus, rien n'indique la moindre construction à l'époque des croisés.

Le site fut redécouvert en 1838 par Edward Robinson, un Américain spécialiste de géographie biblique.

En 1866, le cartographe britannique Charles W. Wilson identifia les ruines de la synagogue et, en 1894, une partie de l'ancien site fut achetée par la Custodie de Terre sainte des franciscains. Les principales fouilles franciscaines furent menées de 1968 à 1984. D'autres fouilles du site grec-orthodoxe voisin furent organisées de 1978 à 1982.

Déjeuner poisson Saint-Pierre à Ein Gev.



Puis, arrêt à **Tabgha**, ville située sur la rive nord de la mer de Galilée, en Israël. La tradition biblique y place le lieu du miracle de la multiplication des pains.

Le plus ancien bâtiment de Tabgha est une petite chapelle datant du IV^e siècle après JC. Le monastère et l'église furent bâtis au Ve siècle. Même si certains datent la destruction du site au moment de la conquête par les Arabes, l'église fut plus probablement détruite en 614 durant l'invasion des Perses.

En 1932, deux archéologues allemands (Mader et Schneider) découvrirent des murs et certaines mosaïques. En 1980, après des fouilles plus approfondies, l'église fut finalement restaurée

sous sa forme Byzantine, incluant des portions des mosaïques d'origine.

RECUEILLEMENT ET CÉLÉBRATION POSSIBLES

Aujourd'hui, l'église et ses alentours appartiennent à l'*Association Catholique pour la Terre Sainte*, dirigée par l'archevêque de Cologne.

Poursuite pour **Beit Shean** par la route de la vallée du Jourdain. La ville de Beït Shéan ou Bet She'an ou encore Beth Shean en Israël est l'une des villes les plus anciennes d'Orient. Cette ville s'enorgueillit d'un riche passé historique, dont le stade de développement le plus important de la ville se situe à l'époque romaine (II^e s. av. J.-C. - IV^e siècle). Sur le Tell Beït-Shéan, surplombant la vallée de Nahal Harod, on retrouve 20 couches archéologiques de vestiges. Elle s'est appelée Scythopolis ou Nysa à la période Hellénistique et Romaine. Puis avec la conquête arabe elle s'est appelée Baysân.

Dîner et logement à Jérusalem à l'hôtel.



JEUDI 1^{er} NOVEMBRE 2012 : JÉRUSALEM L'ANCIENNE

Après le petit déjeuner, départ pour l'Hôpital Hadassah Ein Kerem.



Visite de différents services et rencontre avec des médecins de l'hôpital Hadassah avec l'œuvre de l'association « *Un cœur pour la paix* ». Visite de la Synagogue Abell avec les Vitraux de Chagall puis de la Tour David Davidson. Départ pour le mont des Oliviers pour admirer la plus célèbre vue de Jérusalem. Le mont des Oliviers, הזיתים הר in hébreu, est une colline à l'est de Jérusalem ; il englobe en fait les deux collines situées immédiatement au nord de celle-ci. Le lieu est important pour les trois religions monothéistes.

Descente vers le jardin des oliviers de Gethsémani et la vallée du Cédron nommée aussi vallée de Josaphat. Dans la Bible, **Gethsémani** ou **Gethsémané** est un lieu désignant une oliveraie au pied du mont des Oliviers, connu dans les Évangiles pour être le lieu où ont prié Jésus et les apôtres avant la Crucifixion.

RECUEILLEMENT ET CÉLÉBRATION POSSIBLES



Continuation pour le chemin de croix se terminant au Saint Sépulcre, la plus sacrée des basiliques byzantines et croisées. Pour les chrétiens, le **Saint-Sépulcre** est le tombeau du Christ, c'est-à-dire l'édicule (maintenant englobé dans l'église du Saint-Sépulcre) construit sur la grotte où, selon certaines traditions chrétiennes, le corps de Jésus de Nazareth aurait été déposé après avoir été descendu de la croix à Jérusalem.

Déjeuner.

Visite du Cardo, l'ancienne rue principale de la période romaine et byzantine et passage par les souks de la vieille ville.


Promenade sur le mont Sion où se trouve le Cénacle, le lieu de la Cène. Le **mont Sion** (en hébreu : צִיּוֹן הר) est une des collines de Jérusalem. Le nom de *Sion* est souvent pris comme symbole de Jérusalem. Le mont Sion est situé au Sud-Ouest de la vieille ville de Jérusalem. Le **Mur occidental** (hébreu: המערבי הכותל, translit: *HaKotel HaMa'aravi*), également appelé **HaKotel** (« le Mur »), **mur des Lamentations** (arabe: *il-Mabka*) et, depuis les années 1920, **El-Bourak**, est un mur de soutènement de l'esplanade du Temple, à Jérusalem-Est datant du premier siècle avant l'ère commune, au temps de la construction du Temple de Hérode à la fin de l'époque du Second Temple.



Situé sur le mont du Temple, il est révééré par les juifs pour sa proximité avec le Saint des Saints, et de ce fait, il est considéré comme l'endroit le plus saint réservé aux juifs pour la prière (généralement accessible).

Le Mur occidental est également un symbole national israélien, et des cérémonies non intrinsèquement religieuses s'y tiennent, notamment la commémoration des soldats morts pour la patrie et des victimes du terrorisme anti-israélien.

Mur des Lamentations le lieu le plus sacré du judaïsme



En fin de journée rencontre avec les habitants du **village de Nevé Shalom - Wahat as-Salam** – « Oasis de Paix » en hébreu et en arabe - un village établi conjointement par des Juifs et des Arabes palestiniens, tous citoyens d'Israël. L'activité principale du village est le travail éducatif pour la paix, l'égalité et la compréhension entre les deux peuples.

Situé sur une colline en bordure de la vallée d'Ayalon, à égale distance (30 km) de Jérusalem et de Tel Aviv-Jaffa, le village comprend aujourd'hui 50 foyers.

Les établissements du village comportent un système éducatif binational pour les enfants, un cadre pour la rencontre entre les deux peuples ("*École pour la Paix*"), un centre spirituel pluraliste ("*Doumia - Sakinah*") et une hôtellerie.

Dîner et logement à l'hôtel à Jérusalem.

VENDREDI 2 NOVEMBRE 2012 : JÉRUSALEM LA NOUVELLE

Après le petit déjeuner, visite du Musée d'Israël et son Sanctuaire du Livre où sont exposés les célèbres manuscrits de la Mer Morte.



Moment de recueillement au Mémorial de la déportation de Yad Vashem. Le **mémorial de Yad Vashem** (יָד ושֵׁם) est un mémorial israélien à Jérusalem, en mémoire des victimes juives de la Shoah, génocide perpétré par les Nazis pendant la Seconde Guerre mondiale. Il a été établi en 1953 par la *Loi du mémorial* votée par le parlement israélien, la Knesset.

« *Et je leur donnerai dans ma maison et dans mes murs un mémorial (Yad) et un nom (Shem) qui ne seront pas effacés* », Ésaïe 56, 5.

La crypte du souvenir

Ce mémorial couvre tout le sommet d'une colline à l'ouest de Jérusalem, un peu à l'écart de la ville. On y accède par une route surmontée d'un portique monumental rappelant ceux qui se trouvaient à l'entrée des camps. Il consiste en plusieurs bâtiments et jardins extérieurs.

Déjeuner.

Au choix : **après-midi libre à Jérusalem** avec visite possible de la synagogue de la Hourva ou **visite de Bethléem (en option 25€/Personne)**.

Bethléem est une ville située en Cisjordanie, une région de Palestine, à environ 10km au sud de Jérusalem, qui compte 30 000 habitants essentiellement des palestiniens musulmans. La ville compte une petite communauté de chrétiens palestiniens, une des plus anciennes communautés chrétiennes au monde. Son agglomération s'étend aux villes de Beit Jala et Beit Sahour.

La ville est un important centre religieux. La tradition juive en fait le lieu de naissance et de couronnement du roi d'Israël David. Elle est considérée par de nombreux chrétiens comme le lieu de naissance de Jésus de Nazareth, c'est un lieu de pèlerinage qui génère une activité économique importante durant la période de Noël. La ville est également le siège d'un lieu saint du Judaïsme, le tombeau de Rachel, situé à l'entrée de la ville.

Depuis 1995, aux termes des accords d'Oslo, la ville est sous administration de l'Autorité palestinienne.

Suivront la **plantation d'arbres pour le KKL**¹ (fonds national juif, « fonds pour la création d'Israël ») et la visite de **Néot Kedumim**, site de la Réserve écologique de la Bible en Israël. À mi-chemin entre Jérusalem et Tel Aviv, *Néot Kedumim* tente de recréer le cadre physique de la Bible, dans toute sa

¹ Keren Kayemeth LeIsraël => Le KKL de France a pour mission essentielle de collecter des fonds en France en vue de réaliser des projets concrets en Israël (plantation de forêts, construction de réservoirs d'eau, d'aires de jeux ou de repos, de routes de sécurité, d'infrastructures diverses...).

profondeur et dans tous ses détails. Bien plus qu'un « jardin » biblique montrant diverses plantes, Neot Kedumim incarne le panorama et la puissance des paysages qui ont contribué à façonner les valeurs de la Bible et ont fourni un riche vocabulaire pour les exprimer.

Dîner et logement à l'hôtel à Jérusalem.

SAMEDI 3 NOVEMBRE 2012 : QUMRAN/MASSADA/MER MORTE



Après le petit déjeuner, départ pour le site de **Massada**. Ascension et descente en téléphérique. Visite de la forteresse hérodiennne surplombant la mer Morte, de ses palais, des thermes, des entrepôts... Massada fut aussi le lieu de la résistance juive des Zélotes contre les romains lors de la Grande Révolte et les vestiges sur place sont des preuves de ce tragique événement.

Déjeuner et baignade à la Mer Morte.

La **mer Morte** est un lac d'eau salée du Proche-Orient partagé entre Israël, la Jordanie et l'Autorité palestinienne. D'une surface approximative de 810 km², elle est alimentée par le Jourdain. Alors que la salinité moyenne de l'eau de mer oscille entre 2 et 4 %, celle de la mer Morte est d'approximativement 27,5 %. Aucun poisson et aucune algue (macroscopique) ne peuvent subsister dans de telles conditions, c'est ce qui lui vaut le nom de « mer morte ». En réalité, cette mer n'est pas complètement morte puisqu'on sait aujourd'hui que des organismes microscopiques y vivent (plancton, bactéries halophiles, etc.). L'eau de la mer Morte est une solution de sels dont la concentration diffère grandement de la salinité normale d'un océan. Le chlorure de magnésium et le chlorure de sodium sont les principaux composants de cette solution. Riches en minéraux, les eaux de la mer Morte sont réputées pour soigner le psoriasis et les rhumatismes. La masse volumique de l'eau de la mer Morte (1240 kg/m³) est telle qu'un être humain peut y flotter sans aucun problème.



La mer Morte est le point le plus bas du globe avec 417 mètres sous le niveau de la mer mais d'autres endroits de la vallée du Grand Rift pourraient un jour la supplanter (Grand Rift : vallée s'étendant sur 9000 km le long de l'Afrique de l'Est, de l'embouchure du Zambèze à la mer Morte et la mer Rouge).

Le niveau de la mer Morte descend d'un mètre par an en moyenne. Puis, visite de Qumram où furent découverts, dans les grottes alentours, les fameux manuscrits de la Mer Morte.

Dîner et logement

DIMANCHE 4 NOVEMBRE 2012 : EIN GUEDI /SHIFTA

Petit déjeuner.



Départ pour le site des chutes d'Ein Guedi.

L'oasis d'Ein Guedi surplombe le littoral occidental de la mer Morte. Son climat, extrêmement chaud et sec pendant la plus grande partie de l'année, est quelque peu tempéré par des sources d'eau douce qui surgissent sur la crête des hautes falaises du désert de Judée. Ces sources ont permis depuis l'Antiquité l'habitat humain et l'exploitation agricole.

Visite d'Avdat et de Shifta.

Ensuite nous visiterons des forteresses et anciennes ruines des villes Nabatéennes et commencerons par le site de Shivta, situé dans le désert du Néguev où se trouvent les vestiges d'une ancienne cité Nabatéenne. Il se trouve proche de Beer Sheva dans une zone particulièrement aride. Les vestiges sont importants et comprennent deux grandes églises. On a également retrouvé des traces des systèmes de récupération des eaux mis

en place par les Nabatéens.

Déjeuner au kibboutz Sde Boker.



Kibboutz Sde Boker - tombes de David Ben Gourion et Paula

Au **Kibboutz Sde Boker**, visite de la maison de David Ben Gourion, premier chef d'État et ministre de la Défense d'Israël et dépôt d'une gerbe sur sa tombe. Le kibboutz Sde Boker symbolise l'accomplissement de son rêve de fertiliser et de peupler le Néguev, qui l'aimait tant. Le kibboutz fut créé en 1952 par un groupe de soldats qui venaient de terminer leur service militaire.

Dîner et logement dans le Néguev.

LUNDI 5 NOVEMBRE 2012 : JAFFA/RAMAT AVIV/CÉSARÉE

Petit déjeuner.

Rendez vous à la réception pour départ pour **Jaffa**. L'existence de Jaffa est attestée au moins depuis 3500 ans. Elle est prise par les Égyptiens vers 1465 av. J.-C. pour une très longue période - jusqu'à env. 800 av. J.-C. Le site antique proprement dit est marqué aujourd'hui par la colline *Tell Yaffa* qui s'élève à une altitude de 40 m et qui de nos jours est dominé par l'église franciscaine Saint-Pierre.

Le port naturel de Jaffa est utilisé depuis l'âge du bronze moyen. Il est mentionné pour la première fois dans des sources égyptiennes, parmi lesquelles une épître datée d'environ 1470 av. J.-C., qui vante le pharaon Thoutmôsis III qui avait conquis la ville par un subterfuge qui rappelle le cheval de Troie - car 200 combattants égyptiens se sont cachés dans des paniers offerts en cadeau au gouverneur cananéen de la cité. Le nom de la localité apparaît aussi dans les tablettes de Tell el-Amarna.

Yaffa, sous son nom hébreu Yaffo, est mentionné dans l'Ancien Testament (Tanakh) à quatre reprises.

Dans le livre de Josué (Yehoshua), la ville est un des points de limite du domaine de la tribu hébraïque Dan. Dans son port sont déchargés les cèdres importés de Phénicie et destinés à la construction du Temple de Salomon à Jérusalem au X^e siècle av. J.-C. et à sa reconstruction au IV^e - V^e siècle av. J.-C. Yaffo est aussi le point de départ du prophète Jonas (Yona) dans son malheureux voyage vers Tarsis (Tarshish). Hormis les Égyptiens, Jaffa est contrôlée par les Cananéens, et pour longtemps par les Philistins, y compris par le royaume d'Ashdod. Elle fait partie, temporairement, des royaumes juifs anciens - l'Israël réuni - sous les rois Salomon et David, et plus tard sous quelques-uns des rois de Judée.



Jaffa, vieille ville

Ensuite départ vers **Ramat Aviv** pour la visite du **Musée de la diaspora**.

Le musée Beit Hatfoutsot (musée de la Diaspora) raconte l'histoire unique du peuple juif. Il décrit sa culture aux multiples facettes qui s'est développée au fil des générations sur une base commune et unificatrice pour un peuple riche d'une grande diversité d'idées et de perspectives. Le peuple juif est représenté comme un peuple qui perpétue la relation particulière avec sa terre, Eretz Israël et avec son pays, l'État d'Israël.



Musée Beit Hatfoutsot
Joubert Voyages

Beth Hatefusoith se fait le miroir d'une culture foisonnante en touchant à ses nombreux aspects : la famille et la communauté, le cycle de la vie juive, l'année et ses dates commémoratives, les événements heureux et les moments de souffrance, les œuvres des grands esprits, l'éducation et la création artistique, les traditions et les styles de vie qui se sont développés pendant des milliers d'années dans des pays différents, sous des régimes politiques et sous des dirigeants différents, dans une multitude de langues.



Caesarea, amphithéâtre

Départ pour **Caesarea**, en passant par la route côtière.
Visite rapide de l'amphithéâtre.

La ville de Caesarea, est située sur la côte méditerranéenne à 20 km au sud de la ville de Dor.

Son nom vient du grec ancien : paraliou Kaisareia (παράλιος Καισάρεια) signifiant Caesarea maritime ; en latin le nom devint Caesarea Maritima signifiant également Caesarea maritime ou encore Caesarea Palaestinae c'est-à-dire Caesarea de Palestine ; en arabe c'est qaysariya (قيسارية) ; enfin, en hébreu c'est qaysarya (קיסריה).

La ville a été construite sur l'emplacement d'un port connu sous le nom de *Tour de Straton* ou en grec : Stratonos pyrgon (Στράτωνος πύργον) ou en latin : Turris Stratonis.

Le village fut établi pendant la période perse (entre 586 av. J.-C. et 332 av. J.-C.).

Le village s'agrandit durant la période grecque (entre 332 av. J.-C. et 37 av. J.-C.).

En l'an 30 av. J.-C., le village fut donné en récompense à Hérode. Il fit bâtir une large ville portuaire qu'il nomma Caesarea en souvenir d'Octave Auguste César.

La ville est un ancien évêché, ainsi qu'une seigneurie.

Retour vers Tel Aviv.

Dîner et logement hôtel.

MARDI 6 NOVEMBRE 2012 DÉPART

Petit déjeuner.

Transfert à l'aéroport pour le départ

7h00 Décollage du vol Tel Aviv / Bruxelles en vol régulier EL AL

11h05 Arrivée à Bruxelles

Transfert de l'aéroport vers Valenciennes en autocar

Ces textes sont écrits par un guide et ne pourront être reproduits sans autorisation.

Prix par personne : 1 490 € TTC

Date du 28 octobre au 6 novembre 2012

Base 35-45 participants

=> *Supplément single 482 €*

=> *Acompte 100 € au 15 janvier*

=> *2ème acompte au 15 mars 2012 : 690 €*

=> *Solde au 15 septembre 2012 : 700 €*

Le forfait comprend :

Le transport aérien au départ Paris en vol régulier en Bruxelles

Les taxes aéroport

L'accueil et l'assistance aéroport

Le transfert aéroport / Hôtel / Aéroport

7 jours de visites touristiques

Le bus climatisé de luxe durant les excursions

Guide francophone diplômé

Les frais d'entrées aux sites

3 nuits en kibboutz hôtels en Galilée

3 nuits en hôtel 4* à Jérusalem

1 nuit dans le Néguev

2 nuits en hôtel 4* à Tel Aviv

8 petits déjeuners

7 déjeuners en cours de route

7 dîners aux hôtels

Le forfait ne comprend pas :

Toutes prestations non mentionnées au programme.